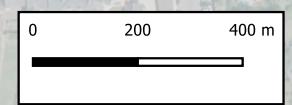




Opérations éligibles au pinel en zones B2 et C aux carreaux (200 x 200m) Pleurtuit - AA 0069, AA 0070, AA 0071, AA 0073, AA 0324, AA 0325, AA 0327, AC 0001



Source fond carto : @IGN/scan25



 Parcelle cadastrale

 Carreau 200 x 200m

Thème : Opérations éligibles Pinel zones B2 et C aux carreaux 200 x 200
Source : DREAL Bretagne - DGFIPI et INSEE sur la base d'un carroyage de 200m x 200m.
Coordonnées géographiques du coin sud-ouest du carreau : système de projection LAEA -
code EPSG 3035 (attributs x_LAEA et y_LAEA), paru de la données 16/07/2019
Production : DREAL/SCEAL - septembre 2019
carroyage_commune_eligible_pinel_2019_09_27.qgz
© DREAL BRETAGNE