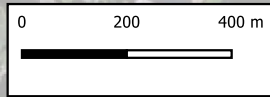






Source fond carto : @IGN/scan25



 Parcelle cadastrale

 Carreau 200 x 200m

Thème : Opérations éligibles Pinel zones B2 et C aux carreaux 200 x 200  
Source : DREAL Bretagne - DGFIP et INSEE sur la base d'un carroyage de 200m x 200m.  
Coordonnées géographiques du coin sud-ouest du carreau : système de projection LAEA -  
code EPSG 3035 (attributs x\_LAEA et y\_LAEA), paru de la données 16/07/2019  
Production : DREAL/SCEAL - septembre 2019  
carroyage\_commune\_eligible\_pinel\_2019\_09\_27.qgz  
© DREAL BRETAGNE