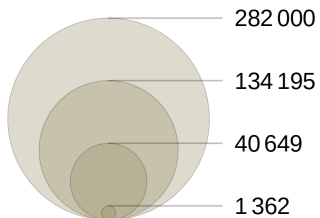
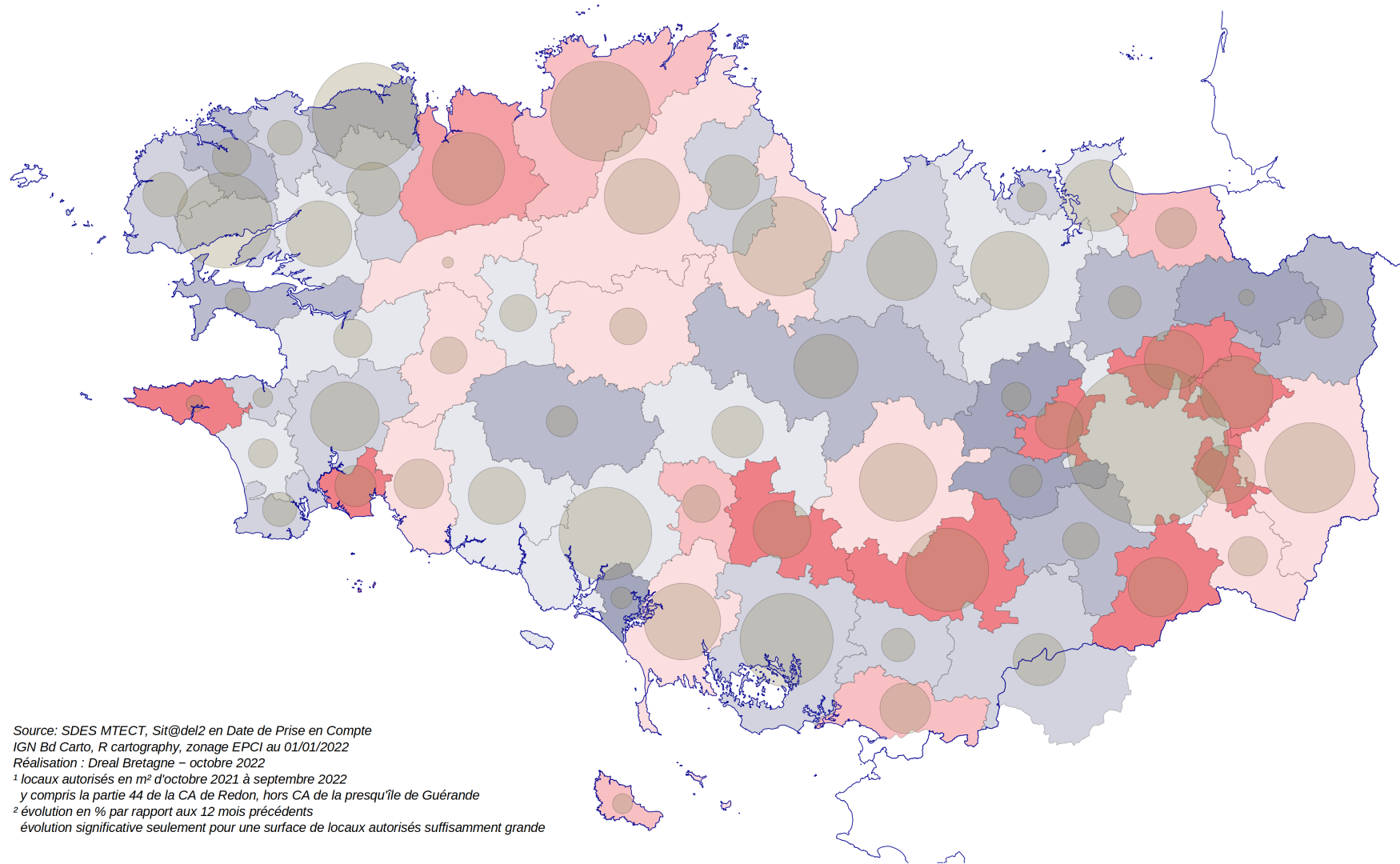
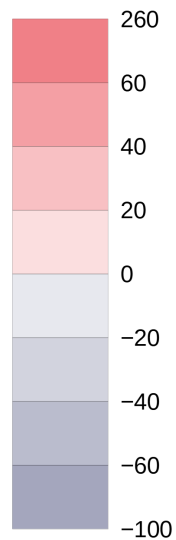


Surfaces de locaux autorisées en Bretagne par communauté de communes¹ et évolution²

Locaux autorisés
cumulés sur 12 mois glissants



Evolution²



Source: SDES MTECT, Sit@del2 en Date de Prise en Compte
IGN Bd Carto, R cartography, zonage EPCI au 01/01/2022
Réalisation : Dreal Bretagne - octobre 2022

¹ locaux autorisés en m² d'octobre 2021 à septembre 2022
y compris la partie 44 de la CA de Redon, hors CA de la presqu'île de Guérande

² évolution en % par rapport aux 12 mois précédents
évolution significative seulement pour une surface de locaux autorisés suffisamment grande