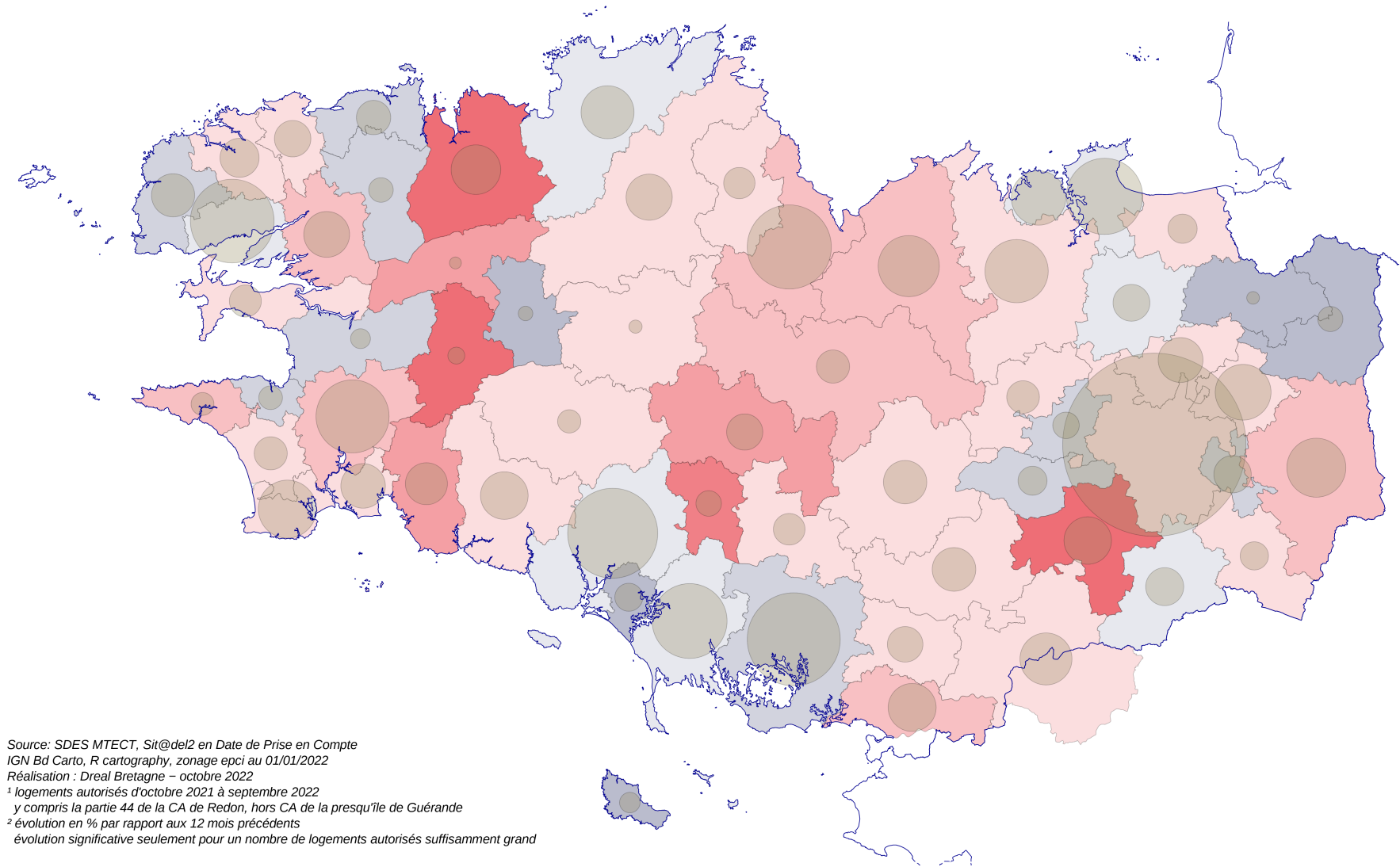
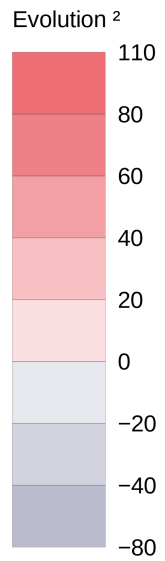
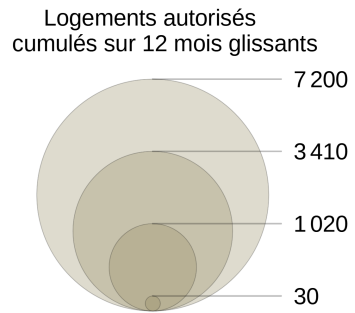


Logements autorisés en Bretagne par communautés de communes¹ et évolution² Une contribution importante de Rennes Métropole à l'évolution régionale contrastée selon les territoires



Source: SDES MTECT, Sit@del2 en Date de Prise en Compte
IGN Bd Carto, R cartography, zonage epci au 01/01/2022
Réalisation : Dreal Bretagne - octobre 2022
¹ logements autorisés d'octobre 2021 à septembre 2022
y compris la partie 44 de la CA de Redon, hors CA de la presqu'île de Guérande
² évolution en % par rapport aux 12 mois précédents
évolution significative seulement pour un nombre de logements autorisés suffisamment grand