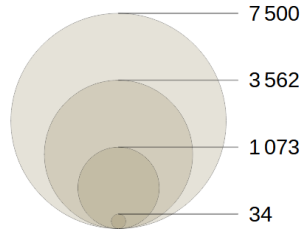
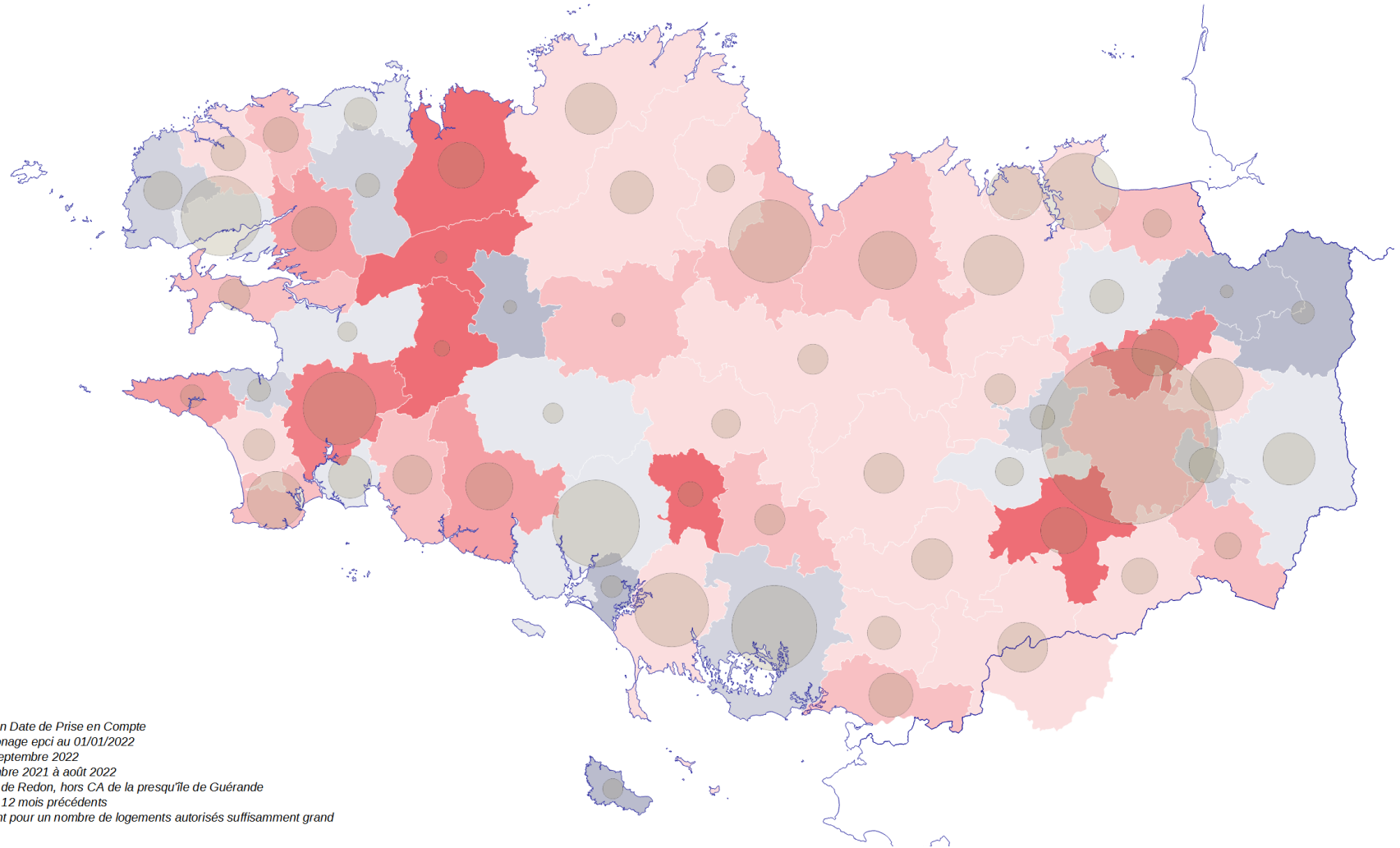
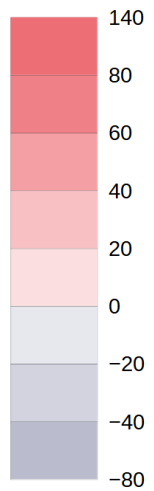


Logements autorisés en Bretagne par communautés de communes<sup>1</sup> et évolution <sup>2</sup>  
 Une contribution importante de Rennes Métropole à l'évolution régionale contrastée selon les territoires

Logements autorisés  
cumulés sur 12 mois glissants



Évolution <sup>2</sup>



Source: SDES MTE, Sit@del2 en Date de Prise en Compte  
 IGN Bd Carto, R cartography, zonage epci au 01/01/2022  
 Réalisation : Dreal Bretagne – septembre 2022  
<sup>1</sup> logements autorisés de septembre 2021 à août 2022  
 y compris la partie 44 de la CA de Redon, hors CA de la presqu'île de Guérande  
<sup>2</sup> évolution en % par rapport aux 12 mois précédents  
 évolution significative seulement pour un nombre de logements autorisés suffisamment grand