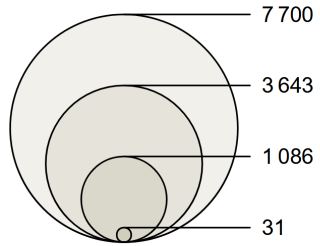
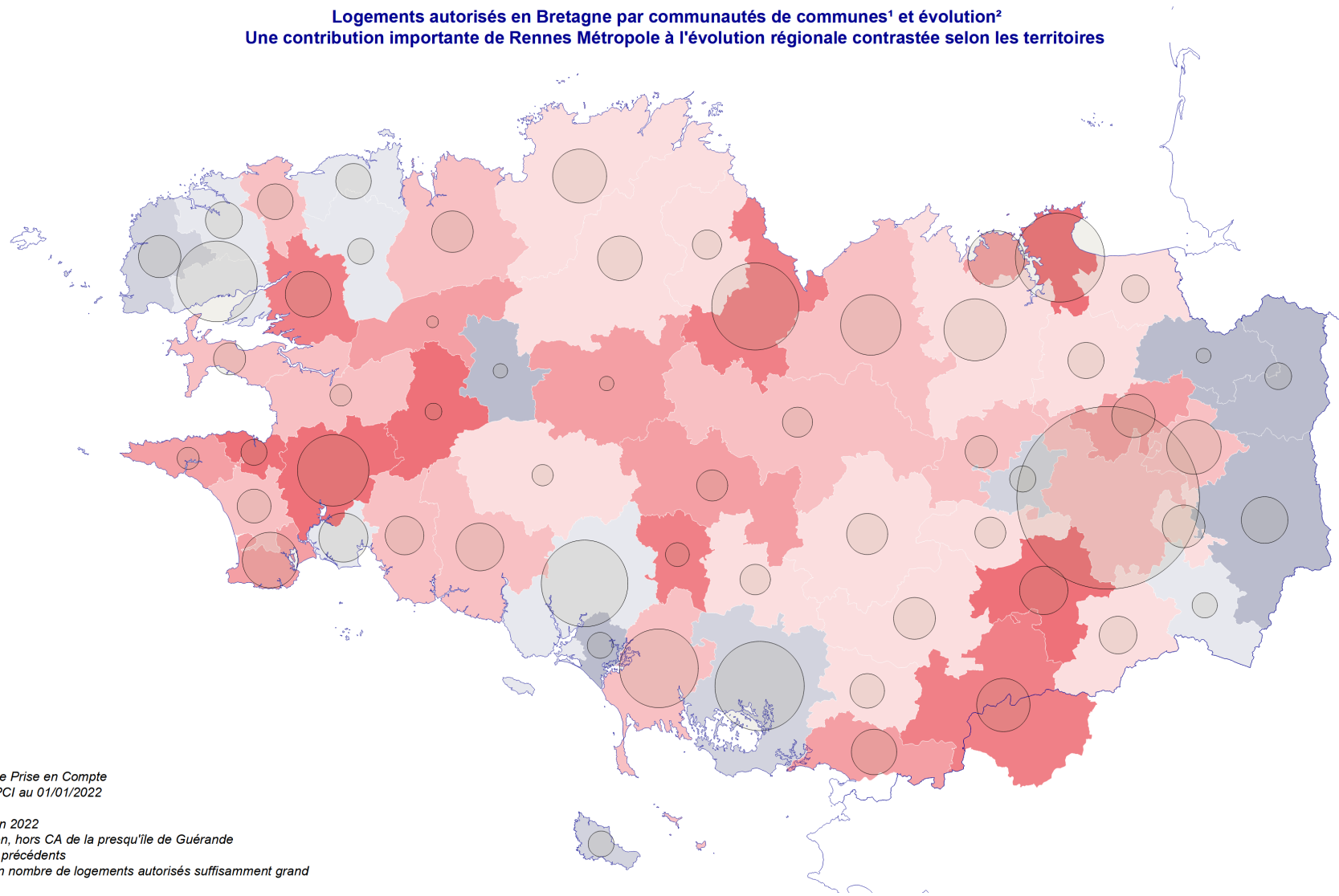
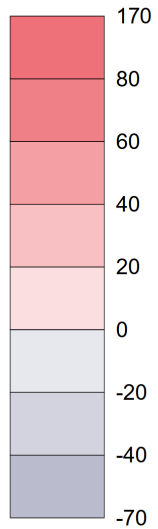


Logements autorisés en Bretagne par communautés de communes¹ et évolution² Une contribution importante de Rennes Métropole à l'évolution régionale contrastée selon les territoires

Logements autorisés cumulés sur 12 mois glissants



Évolution²



Source : SDES MTE, Sit@del2 en Date de Prise en Compte
IGN Bd Carto, R cartography, zonage EPCI au 01/01/2022
Réalisation : Dreal Bretagne - août 2022

¹ logements autorisés de juillet 2021 à juin 2022
y compris la partie 44 de la CA de Redon, hors CA de la presqu'île de Guérande

² évolution en % par rapport aux 12 mois précédents
évolution significative seulement pour un nombre de logements autorisés suffisamment grand