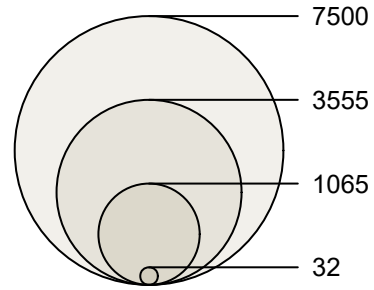
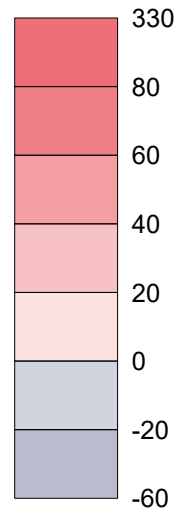


Logements autorisés en Bretagne par communautés de communes¹ et évolution²
Une contribution importante de Rennes Métropole à l'évolution régionale contrastée selon les territoires

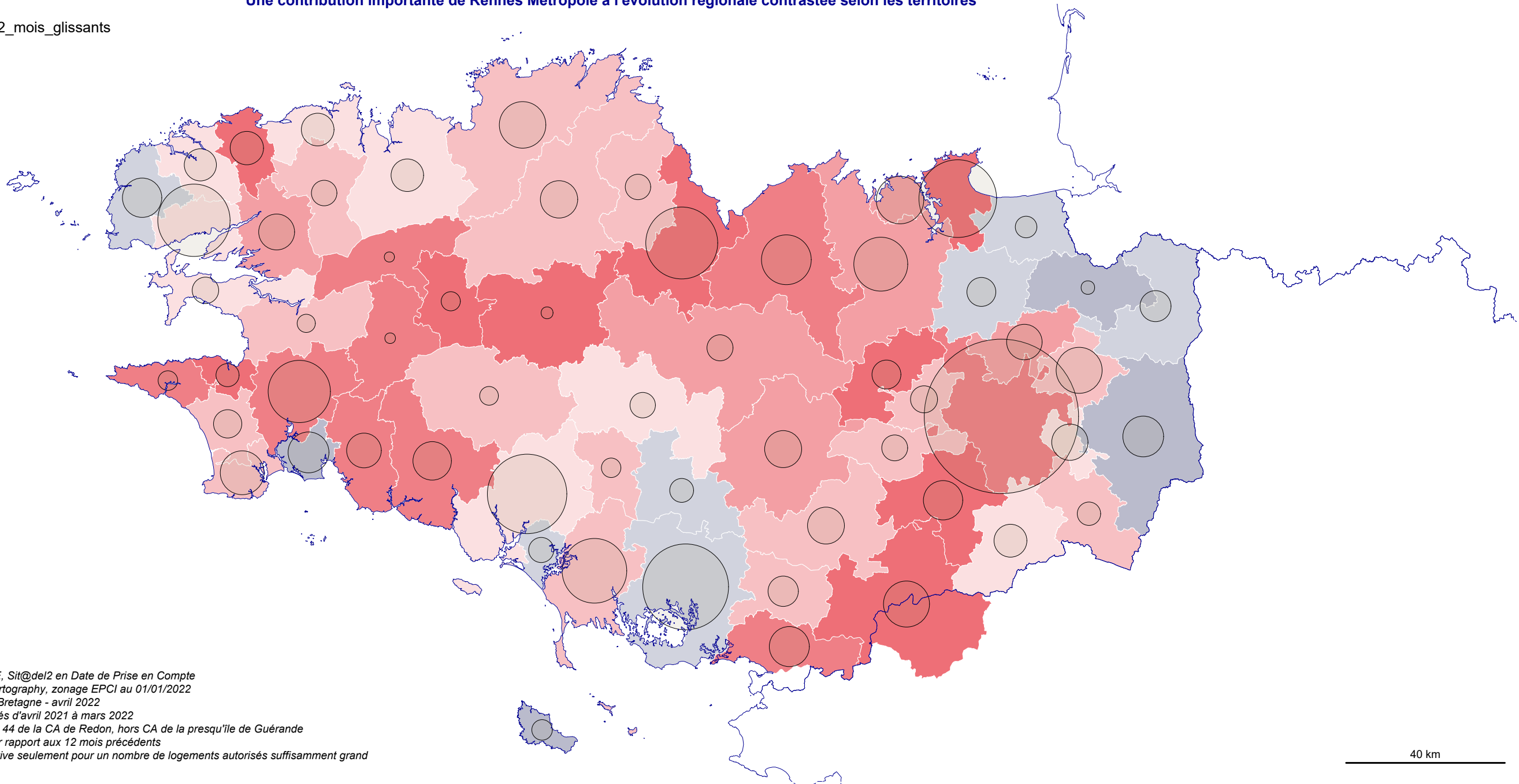
Logements autorisés cumulés sur 12 mois glissants



Evolution²



Source: SDES MTE, Sit@del2 en Date de Prise en Compte
 IGN Bd Carto, R cartography, zonage EPCI au 01/01/2022
 Réalisation : Dreal Bretagne - avril 2022
¹ logements autorisés d'avril 2021 à mars 2022
 y compris la partie 44 de la CA de Redon, hors CA de la presqu'île de Guérande
² évolution en % par rapport aux 12 mois précédents
 évolution significative seulement pour un nombre de logements autorisés suffisamment grand



40 km