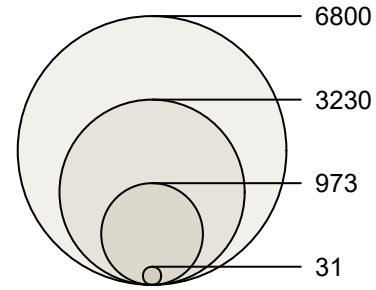
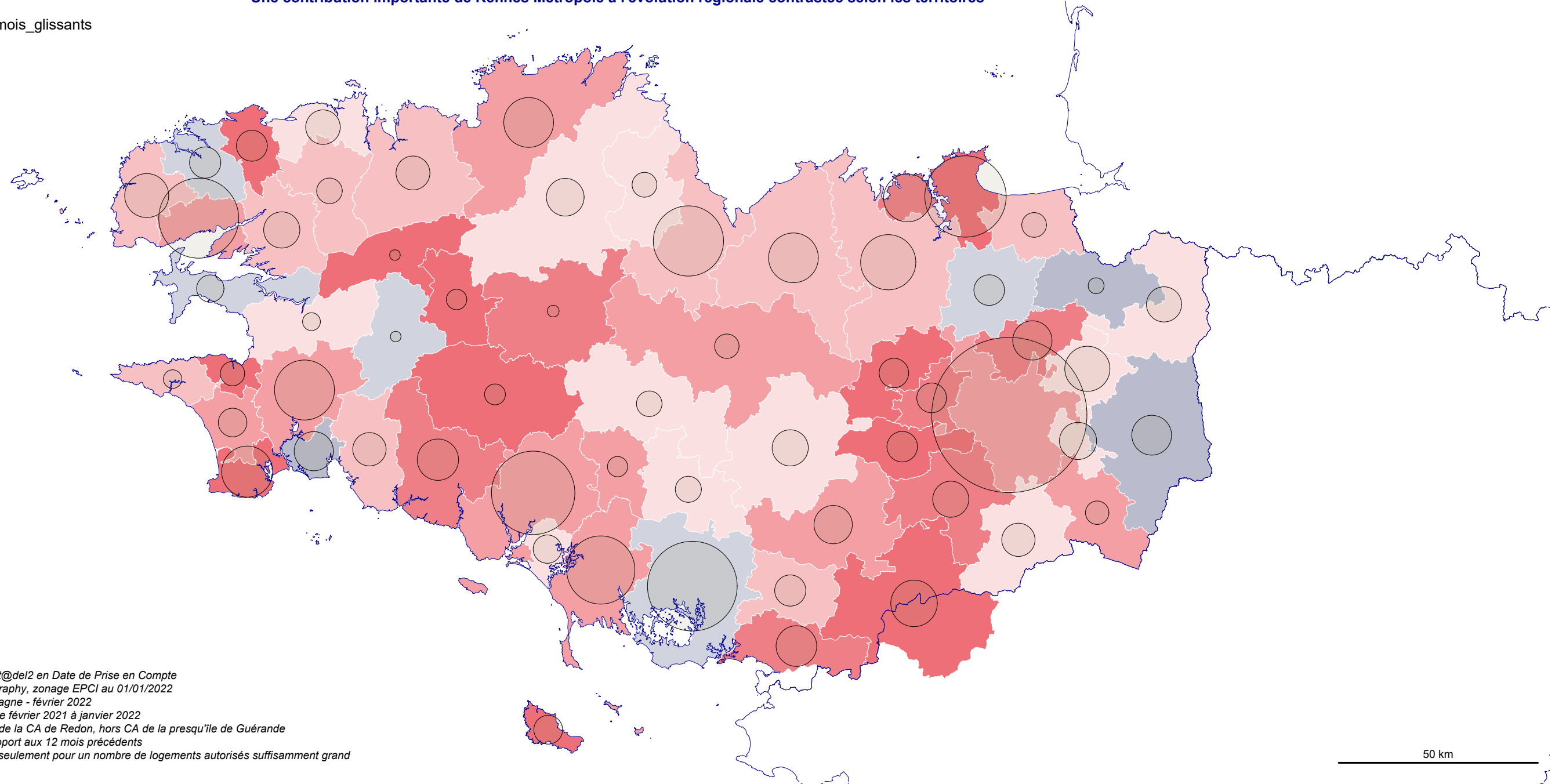
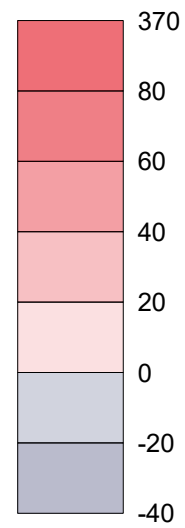


Logements autorisés en Bretagne par communautés de communes¹ et évolution²
Une contribution importante de Rennes Métropole à l'évolution régionale contrastée selon les territoires

Logements autorisés cumulés sur 12 mois glissants



Evolution²



Source: SDES MTE, Sit@del2 en Date de Prise en Compte

IGN Bd Carto, R cartography, zonage EPCI au 01/01/2022

Réalisation : Dreal Bretagne - février 2022

¹ logements autorisés de février 2021 à janvier 2022

y compris la partie 44 de la CA de Redon, hors CA de la presqu'île de Guérande

² évolution en % par rapport aux 12 mois précédents

évolution significative seulement pour un nombre de logements autorisés suffisamment grand

50 km