



**CHANTIER**  
**CONNAISSANCES :**  
**IDENTIFICATION ET DONNEES**  
**DE TVB**

VERSION : 11 MAI 2016



PRÉFET  
DE LA RÉGION  
BRETAGNE



**Résumé du document**

*Sujet : connaissances et données utiles à l'identification des TVB et cartographies de TVB : structuration, valorisation/ Feuille de route de la cellule d'animation régionale 2015-2016*

**PILOTAGE DU CHANTIER : DREAL-SPN**

**LIENS AVEC LE PLAN D' ACTIONS STRATEGIQUE DU SRCE :**

<i>Thème A</i>	
<i>Orientation 1</i>	- <i>Action Mobilisation A1.3</i>
	- <i>Action Mobilisation A2.2</i>
<i>Orientation 2</i>	- <i>Action Mobilisation A2.3</i>
<i>Thème B</i>	
<i>Orientation 6</i>	- <i>Action Connaissances B6.1</i>
	- <i>Action Connaissances B6.2</i>
	- <i>Action Connaissances B6.3</i>
	- <i>Action Connaissances B6.4</i>
<i>Orientation 8</i>	- <i>Action Connaissances B8.2</i>

	<p><b>CHANTIER</b></p> <p><b>CONNAISSANCES :</b></p> <p><b>IDENTIFICATION ET DONNEES</b></p> <p><b>DE TVB</b></p> <p><b>VERSION : 11 MAI 2016</b></p>	 <p>PRÉFET DE LA RÉGION BRETAGNE</p>
---	---	---

## LE CONTEXTE DU CHANTIER :

De nombreuses démarches d'identification et de cartographie de TVB locales ont été réalisées ou sont en cours, mais sans cadre de structuration harmonisé qui permettrait leur valorisation à plus petite échelle. Le plan d'actions du SRCE contient un cadre méthodologique pour l'identification des TVB aux échelles infra-régionales. Par ailleurs il cherche à promouvoir, par rapport à la connaissance TVB, la prise en charge par des structures de niveau intermédiaire entre le niveau régional et le niveau très local : PNR, Pays, SCoT, SAGE. Un pôle métier biodiversité de GéoBretagne s'est mis en place fin 2015, composé de 3 groupes de travail dont un groupe TVB. Les données cartographiques du SRCE ont été publiées dans GéoBretagne.

Interfaces :

- avec GéoBretagne et le pôle métier biodiversité
- avec le comité thématique biodiversité (fonds FEDER)

## OBJECTIFS DU CHANTIER :

Permettre une meilleure visibilité des cartographies de TVB locales, faciliter et développer le partage et la réutilisation des données correspondantes

Permettre l'agrégation des cartographies de TVB locales et donc leur valorisation : continuités écologiques inter-territoires et valorisation à plus petite échelle (« dézoom »)



Préciser les connaissances requises pour l'identification des TVB locales, favoriser la disponibilité des données correspondantes sur le territoire régional et faciliter leur utilisation

Faciliter la lecture et la compréhension des cartes du SRCE

Faire progresser l'identification des TVB aux échelles infra-régionales (avancement et qualité), en s'appuyant notamment sur le cadre méthodologique inclus dans le SRCE (partie 5 du rapport 3)

### Livable(s) attendu(s) :

- ✓ Publication de données dans GéoBretagne : suivi de l'avancement des cartographies de TVB locales + cartographies de TVB en elles-mêmes
- ✓ Standard de données cartographiques de TVB (cahier des charges)
- ✓ Référentiel des données utiles à l'identification des TVB : nature des données, disponibilité, usage
- ✓ Déploiement régional de la cartographie des grands types de végétation (CBNB)
- ✓ Outils de visualisation des cartes du SRCE (visualiseurs GéoBretagne + visualiseur kartenn)
- ✓ Cahier des charges type pour l'identification d'une TVB infra-régionale (selon méthode SRCE), pouvant être utilisé notamment dans le cadre de la révision des documents d'urbanisme

	<b>CHANTIER</b> <b>CONNAISSANCES :</b> <b>IDENTIFICATION ET DONNEES</b> <b>DE TVB</b>  <b>VERSION : 11 MAI 2016</b>	 <small>Liberté • Égalité • Fraternité</small> <small>RÉPUBLIQUE FRANÇAISE</small>  <small>PRÉFET</small> <small>DE LA RÉGION</small> <small>BRETAGNE</small>
--	--	--

## **MODALITÉS DE MISE EN ŒUVRE :**

### **1/ Production d'un standard de données cartographiques des TVB locales (PMBiodiversité/GéoBretagne)**

- de premier niveau : suivi de l'avancement des cartographies de TVB
- de second niveau : données de TVB en elles-mêmes (réservoirs de biodiversité, corridors écologiques...)

### **2/ Organisation régionale pour la remontée et la publication des données cartographiques des TVB locales (PMBiodiversité/GéoBretagne)**

- de premier niveau : mise en place de l'organisation + collecte et publication des données
- de second niveau : mise en place de l'organisation + animation des structures relais (SCoT...) pour la publication des données

### **3/ Définition d'un référentiel des données utiles à l'identification des TVB (PMBiodiversité/GéoBretagne)**

- identification des données
- établissement du référentiel : nature des données, disponibilité, usages

### **4/ Travail pour la disponibilité des données au niveau régional (PMBiodiversité/GéoBretagne)**

- cartographie régionale des grands types de végétation (CBNB) : mise en place et suivi du projet
- autres données : au cas par cas (en fonction du référentiel qui aura été défini)

### **5/ Production d'outils de visualisation des cartes du SRCE**

- visualiseurs simple et complexe de GéoBretagne
- visualiseur type kartenn (Région)

### **6/ Déploiement du cadre méthodologique d'identification des TVB infra-régionales inclus dans le SRCE**

- diffusion du cadre méthodologique
- élaboration et diffusion d'un cahier des charges type / identification d'une TVB infra-régionale (utilisable notamment dans le cadre de la révision des documents d'urbanisme)



### **7/ Suivi des méthodes d'identification des TVB infra-régionales**

- suivi en continu des principales méthodes mises en œuvre
- suivi et accompagnement la mise en œuvre de méthodes innovantes dans les territoires, notamment en lien avec l'approche « espèces »

Note : Les points 6/ et 7/ ont pour but de permettre à terme une mise à jour du cadre méthodologique attaché au SRCE.

### **Acteurs internes impliqués :**

DREAL-COPREV

	<b>CHANTIER</b> <b>CONNAISSANCES :</b> <b>IDENTIFICATION ET DONNEES</b> <b>DE TVB</b>	 <small>Liberté • Égalité • Fraternité</small> <small>RÉPUBLIQUE FRANÇAISE</small>  <small>PRÉFET</small> <small>DE LA RÉGION</small> <small>BRETAGNE</small>
	<b>VERSION : 11 MAI 2016</b>	

DDTM

**Partenaires associés :**

GIP Bretagne environnement  
 CBNB

**Instances de concertation / groupe(s) de travail :**

- ✓ existant(s) : pôle métier biodiversité (GéoBretagne) / groupe de travail TVB
- ✓ à créer : non

**MOYENS POUR LA MISE EN ŒUVRE :**

**Besoin de financement :** oui

**!!! tableau incomplet**

	Sources de financements/partenaires associés	Budget envisageable	
		2016	2017
Collecte et publication des données TVB (stage, vacation)	DREAL	3000€	...
Cartographie régionale des grands types de végétation	FEDER Région DREAL Départements, agglomérations ? CBNB	DREAL : 30000€	...



**CALENDRIER PRÉVISIONNEL / ÉCHÉANCES ET DÉLAIS**

**Principales phases et étapes de validation :**

- ✓ CRTVB mai 2016 : validation de la feuille de route globale pour la mise en œuvre du SRCE
- ✓ Groupe de travail TVB du 21 avril : standard de données consolidé
- ✓ Visualiseurs cartographiques : mise au point mai 2016

**SUIVI / EVALUATION**

<i>Actions</i>	<i>Indicateurs du plan d'actions du SRCE concernés par rapport au projet</i>
- Action Connaissances B6.1	Superficie cartographiée (cartographie des habitats naturels ou semi-naturels)

 <p>Région <b>BRETAGNE</b></p>	<p><b>CHANTIER</b></p> <p><b>CONNAISSANCES :</b></p> <p><b>IDENTIFICATION ET DONNEES</b></p> <p><b>DE TVB</b></p> <hr/> <p><b>VERSION : 11 MAI 2016</b></p>	 <p>Liberté • Égalité • Fraternité RÉPUBLIQUE FRANÇAISE</p> <hr/> <p>PRÉFET DE LA RÉGION BRETAGNE</p>
---	---	--

**ANNEXES :**

*Feuille de route du groupe de travail TVB du pôle métier biodiversité :*

<http://cms.geobretagne.fr/content/p%C3%B4le-m%C3%A9tier-biodiversit%C3%A9-feuille-de-route>