

**CONCERTATION PUBLIQUE**  
**Section Est**  
**Variante 3**




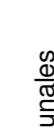







- Identité
- Aire d'étude élargie
- Limites communales
- Routes départementales
- Vias verts
- Cours d'eau permanent
- Cours d'eau intermittent
- Digues
- Rivières
- Accès fermés
- Vies de établissements
- Bureaux d'études



Echelle: 1:15 000  
 0 50 100 200 Mètres  
 Plan Géographique - Orthophotographie



**CONCERTATION PUBLIQUE**  
**Section Est**  
**Variante 3**

- Identité**
-  Aire d'étude élargie
  -  Limites communales
  -  Réseaux départementaux
  -  Voies vertes
  -  Cours d'eau permanent
  -  Cours d'eau intermittent
  -  Débris
  -  Remblais
  -  Accès fermés
  -  Voies de déplacements
  -  Bredouilles d'accès



Echelle: 1:15 000  
 0 100 200 Mètres  
 Plan Géographique - Orthophotographie

