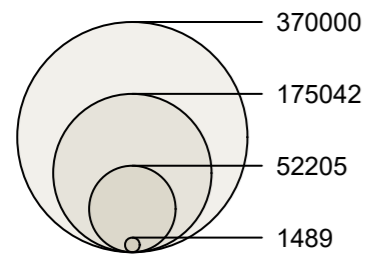
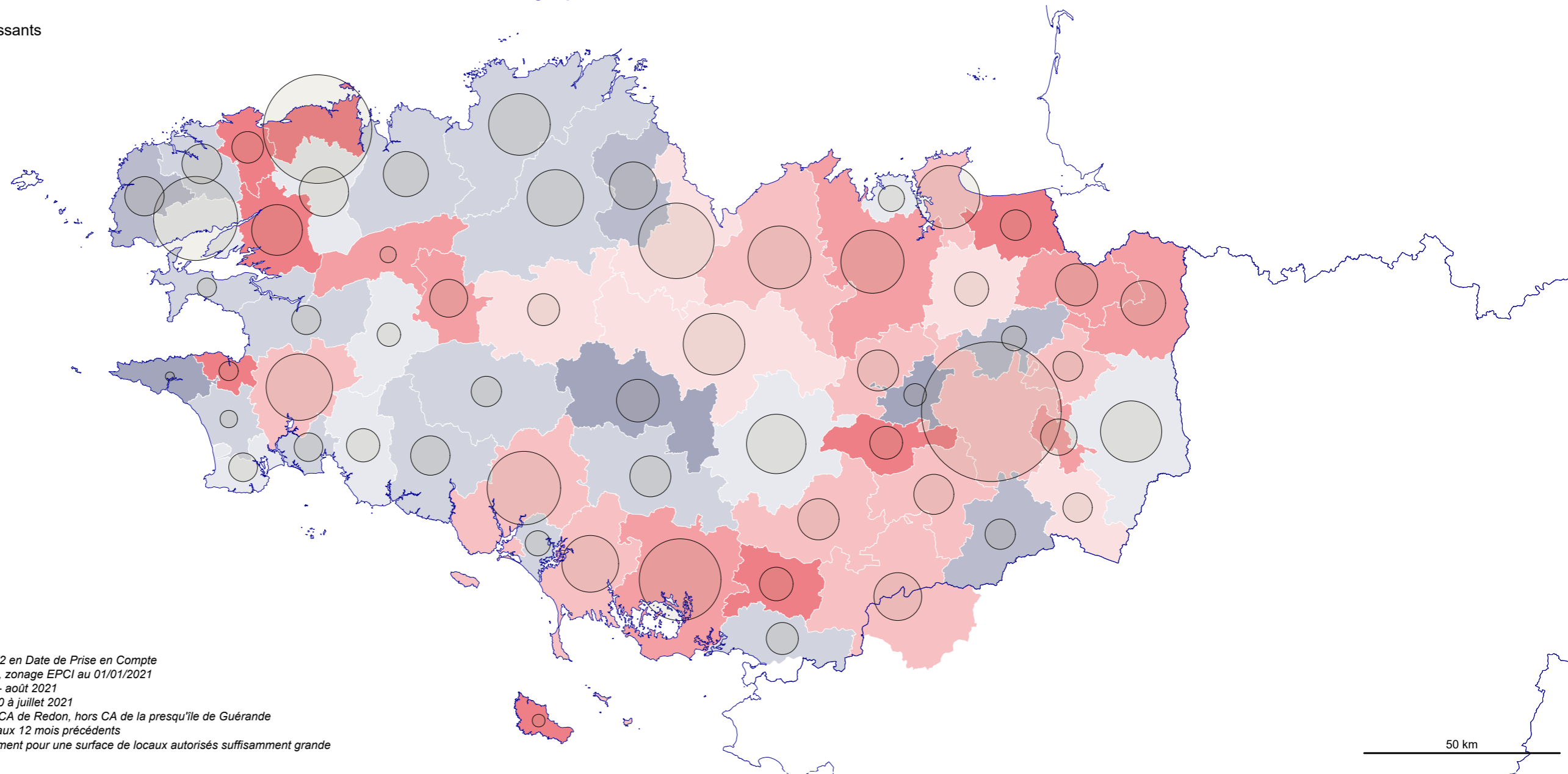
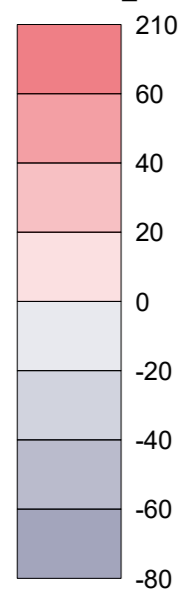


Surfaces de locaux autorisées en Bretagne par communauté de communes¹ et évolution²

Locaux autorisés cumulés sur 12 mois glissants



Evolution²



Source: SDES MTE, Sit@del2 en Date de Prise en Compte
IGN Bd Carto, R cartography, zonage EPCI au 01/01/2021
Réalisation : Dreal Bretagne - août 2021
¹ locaux autorisés d'août 2020 à juillet 2021
y compris la partie 44 de la CA de Redon, hors CA de la presqu'île de Guérande
² évolution en % par rapport aux 12 mois précédents
évolution significative seulement pour une surface de locaux autorisés suffisamment grande