



DREAL BRETAGNE

# MISE A 2X2 VOIES DE LA RN176 ENTRE L'ESTUAIRE DE LA RANCE ET L'ECHANGEUR DE LA CHENAIE

VOLUME 1

## PIECE B - PLAN DE SITUATION

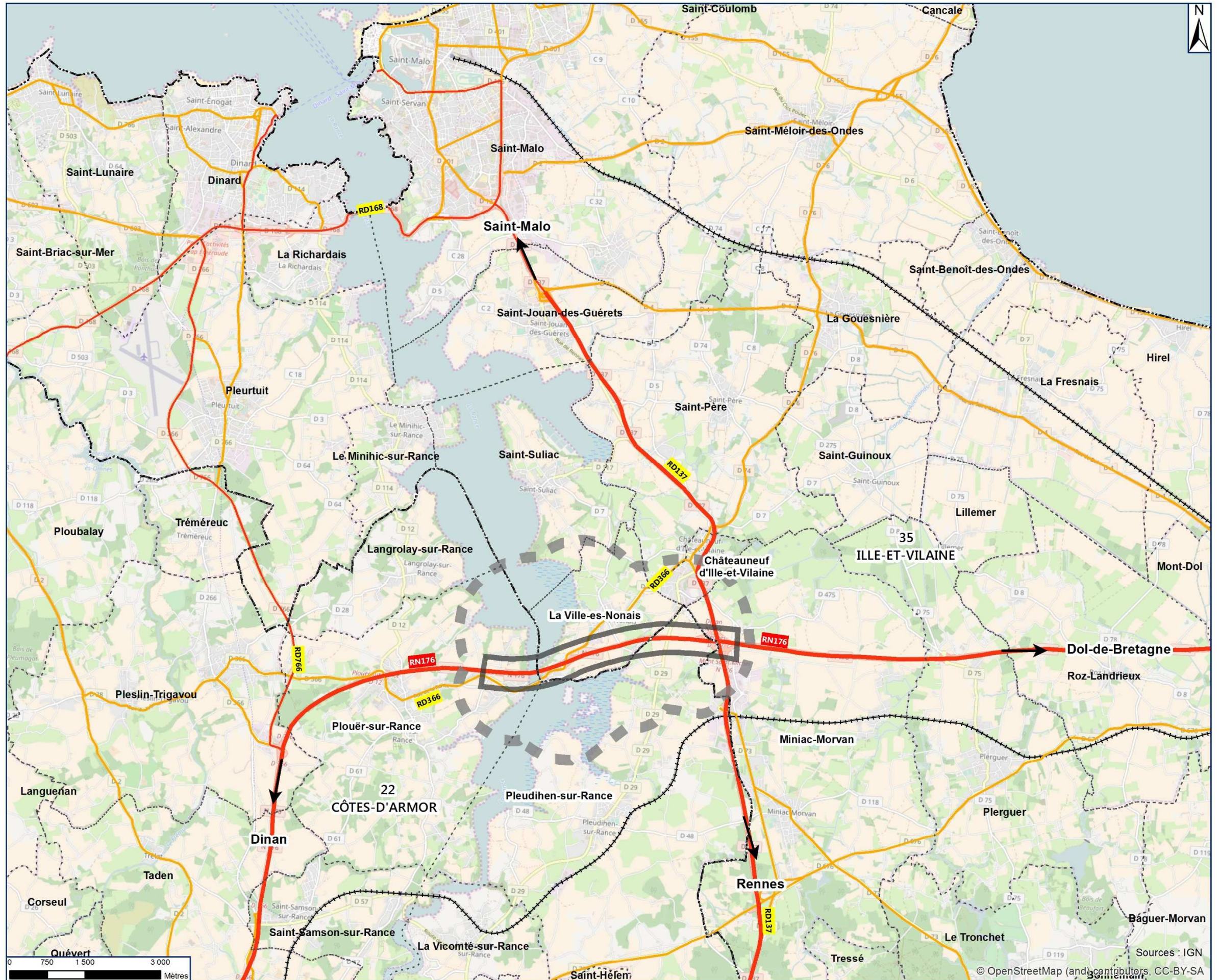
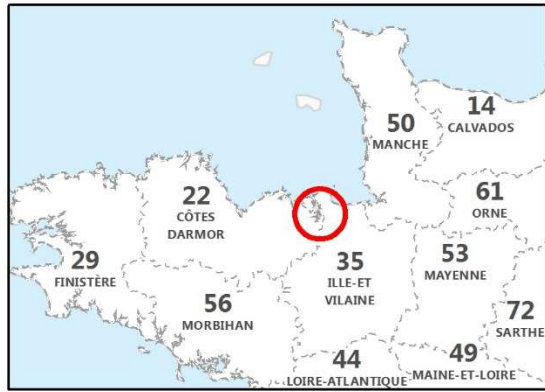
**Emetteur** Arcadis  
Agence de NANTES  
17 Place Magellan  
Le Ponant 2 - Zone Atlantis  
BP 10121  
44817 St Herblain Cedex  
Tél. : +33 (0)2 40 92 19 36  
Fax : +33 (0)2 40 92 76 20

**Réf affaire Emetteur** 12-001887  
**Chef de Projet** Sophie BIETH  
**Auteur principal** Camille REMOUÉ  
**Nombre total de pages** 4

Indice	Date	Objet de l'édition/révision	Etabli par	Vérifié par	Approuvé par
A01	20/01/2017	Première diffusion	CAR	LLR	SBI
B01	10/04/2017	Prise en compte des remarques de la DREAL Bretagne	CAR	LLR	SBI
C01	01/09/2017	Maj suite remarques DMOI	CAR	LLR	SBI

**Il est de la responsabilité du destinataire de ce document de détruire l'édition périmée ou de l'annoter « Edition périmée ».**

Document protégé, propriété exclusive d'ARCADIS ESG.  
Ne peut être utilisé ou communiqué à des tiers à des fins autres que l'objet de l'étude commandée.



**Légende**

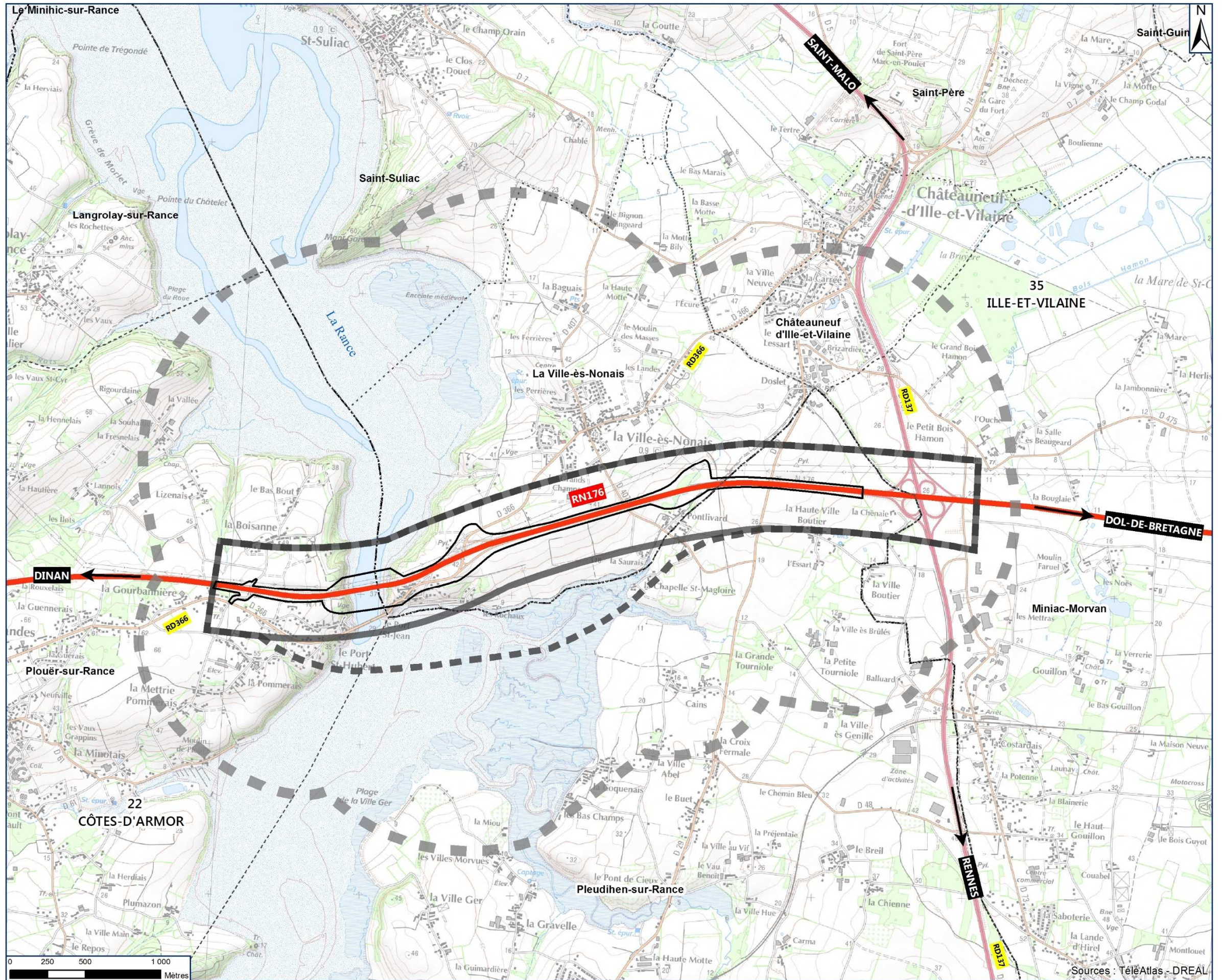
- Limite de département
- Limite de communes

**Projet**

- Aire d'étude rapprochée (300m)
- Aire élargie

**Infrastructures**

- Type autoroutier
- Liaison principale
- Liaison régionale
- Voie ferrée



**Légende**

Limite de département

Limite de commune

**Projet**

RN176

Aire des opérations du projet

Aire d'étude rapprochée (300m)

Aire d'étude intermédiaire faune - flore

Aire élargie

