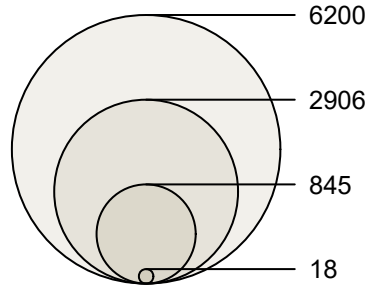
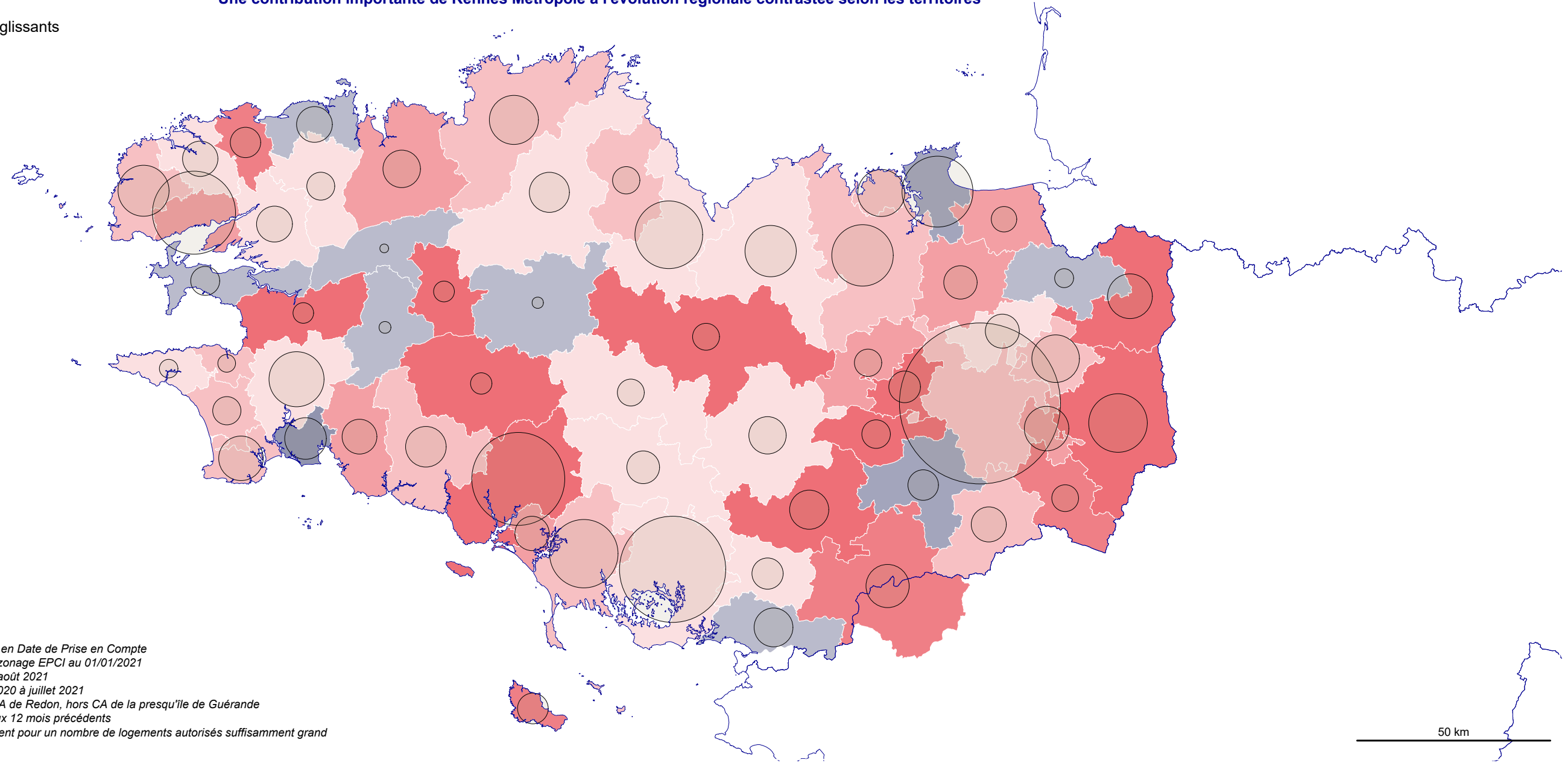
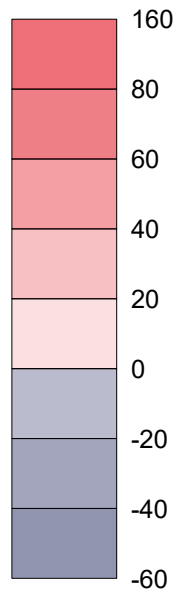


**Logements autorisés en Bretagne par communautés de communes<sup>1</sup> et évolution<sup>2</sup>**  
**Une contribution importante de Rennes Métropole à l'évolution régionale contrastée selon les territoires**

Logements autorisés cumulés sur 12 mois glissants



Evolution<sup>2</sup>



Source: SDES MTE, Sit@del2 en Date de Prise en Compte  
IGN Bd Carto, R cartography, zonage EPCI au 01/01/2021  
Réalisation : Dreal Bretagne - août 2021  
<sup>1</sup> logements autorisés d'août 2020 à juillet 2021  
y compris la partie 44 de la CA de Redon, hors CA de la presqu'île de Guérande  
<sup>2</sup> évolution en % par rapport aux 12 mois précédents  
évolution significative seulement pour un nombre de logements autorisés suffisamment grand

50 km