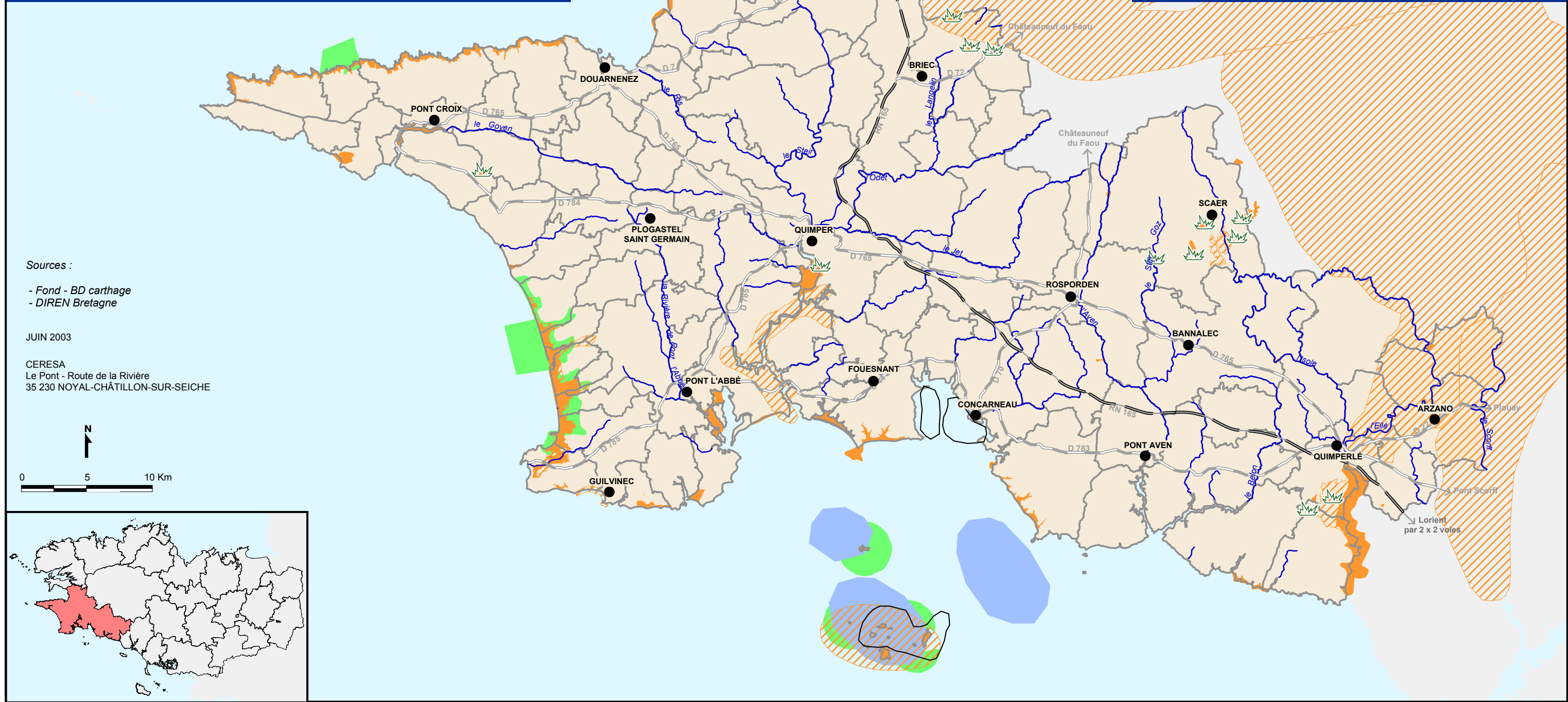




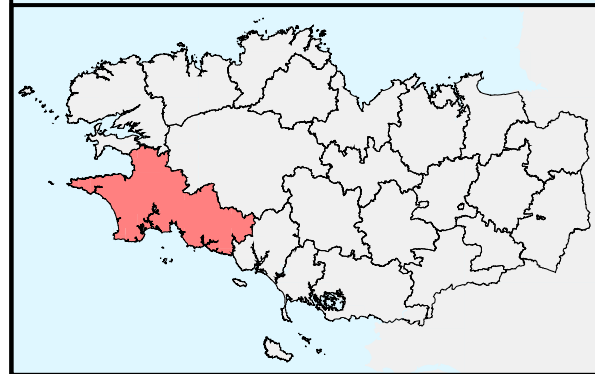
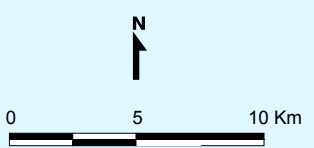
# PROFIL ENVIRONNEMENTAL - PAYS DE CORNOUILLE -








# Biodiversité et milieux naturels - Éléments de connaissance des milieux -








Sources :  
- Fond - BD carthage  
- DIREN Bretagne

JUIN 2003  
CERESA  
Le Pont - Route de la Rivière  
35 230 NOYAL-CHÂTILLON-SUR-SEICHE



-  Zone Naturelle d'Intérêt Ecologique, Floristique et Faunistique de type 1
-  Zone Naturelle d'Intérêt Ecologique, Floristique et Faunistique de type 2
-  Site géologique remarquable
-  Zone d'Intérêt Communautaire pour les Oiseaux
-  Gisement de maërl
-  Herbiers à zostere
-  Tourbière

- Légende du fond de plan**
-  Limite communale
  -  Cours d'eau
  -  Axe 2 x 2 voies
  -  Autre route principale
  -  Voie ferrée