











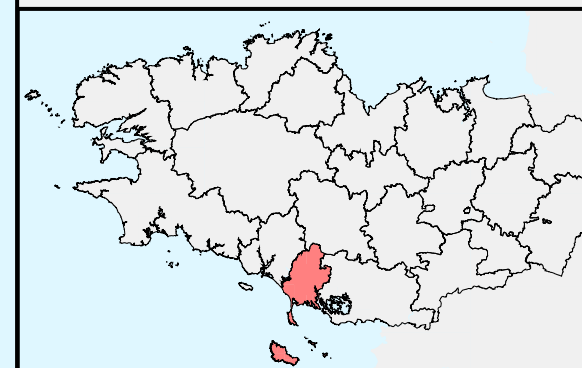


-  Zone Naturelle d'Intérêt Ecologique, Floristique et Faunistique de type 1
-  Zone Naturelle d'Intérêt Ecologique, Floristique et Faunistique de type 2
-  Site géologique remarquable
-  Zone d'Intérêt Communautaire pour les Oiseaux
-  Gisement de maërl
-  Herbiers à zostere
-  Tourbière

Légende du fond de plan

-  Limite communale
-  Cours d'eau
-  Axe 2 x 2 voies
-  Autre route principale
-  Voie ferrée



Sources :

- Fond - BD carthage
- DIREN Bretagne

